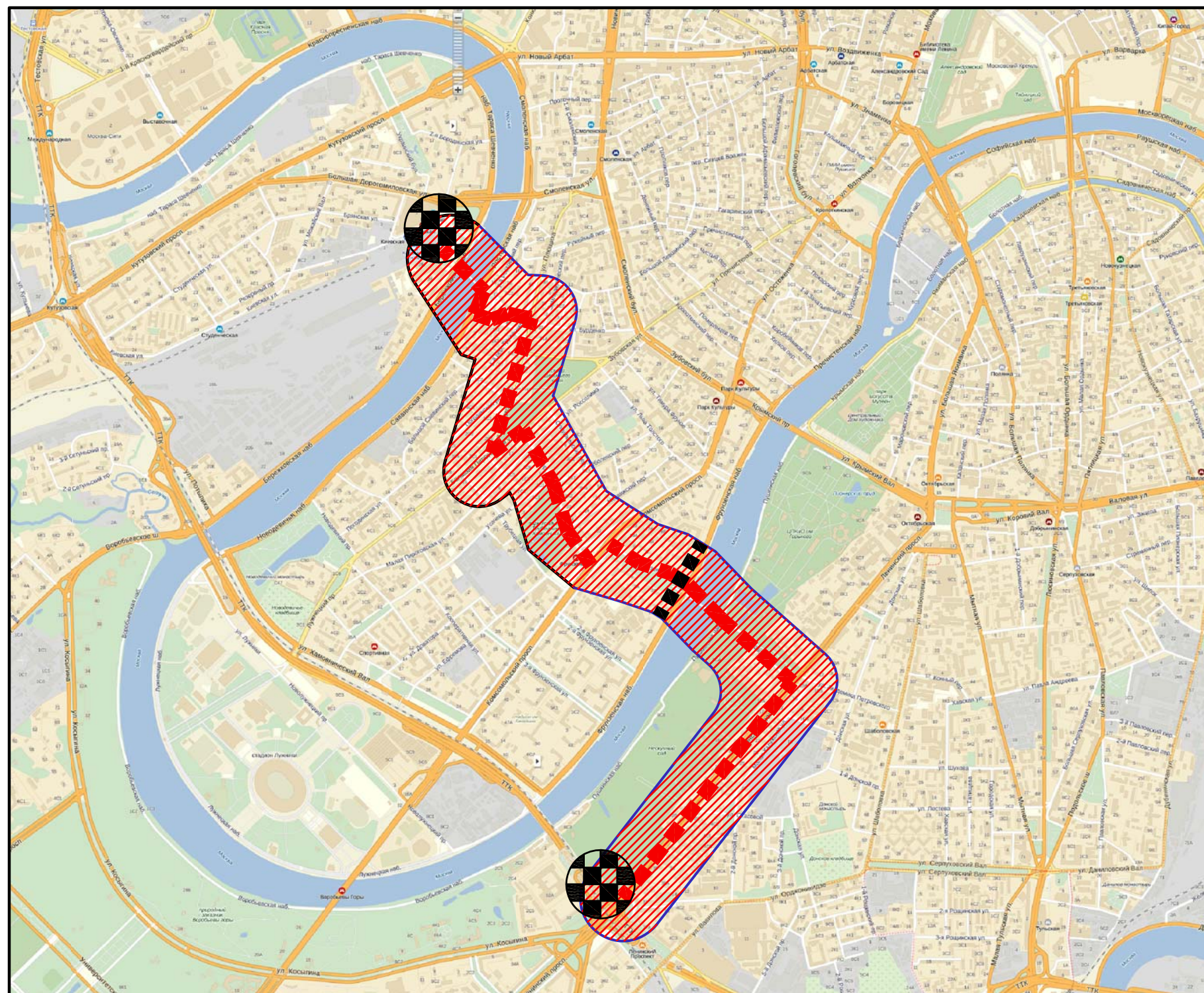






**Пешеходный маршрут № 8** - от площади Европы - фрагмент Ростовской набережной (от моста Богдана Хмельницкого до 1-го Вражского переулка) — 1-й Вражский переулок — 2-й Вражский переулок — 3-й Тружеников переулок - улица Плющиха - сквер Девичьего поля — улица Еланского — Хользунов переулок — Комсомольский проспект — 1-я Фрунзенская улица — фрагмент Фрунзенской набережной (от 1-ой Фрунзенской улицы до Андреевского моста) Титовский проезд — Ленинский проспект до площади Гагарина  
Запланирован к обустройству в 2013 году



-  Пешеходный маршрут № 8
-  стоянка экскурсионных автобусов и такси
-  линейная стоянка такси
-  пешеходная зона - "прогулочная"

**протяженность маршрута - 6 450 м**

**площадь - 38 700 м<sup>2</sup>**